








ÚZEMNÍ PLÁN obce VLČTEJN - ZMĚNA č.2



LEGENDA

Vyhodnocení předpokládaných důsledků návrhu na ZPF

-  Hranice zastavěného území
-  Lokality záboru ZPF
- Druh pozemku**
-  Orná půda
-  Trvalý travní porost
-  Zahrada
-  52614/II, III, IV. Kod BPEJ/řída ochrany ZPF
-  Lok. zeleně

Poznámka: V zájmovém území kú. Vlčtejn nejsou provedeny KPÚ.

	ATELIER		PODSTATKOVÉ ZPRACOVÁNÍ:	
	ING. ARCH. VÁCLAV HUČL BARRANDOVA 26, PÍZEŇ 30147		ING. MĚROSLAV BALOUN	
	ZPRACOVATEL:	ČINNOST:	ÚPD	
	ING. URBANOVÁ	MĚRITKO:	1:5000	
POŘIZOVATEL:	DATUM:	01/2012		
MÚ Blovce - odb. výtahy	FORMÁT:			
ZEMĚDĚLSKÁ PŘÍLOHA				1