

ZÁZNAM O ÚČINNOSTI ZMĚNY č.1 ÚZEMNÍHO PLÁNU LETINY

a) SPRÁVNÍ ORGÁN, KTERÝ ZMĚNU č.1 ÚZEMNÍHO PLÁNU LETINY VYDAL:
ZASTUPITELSTVO OBCE LETINY

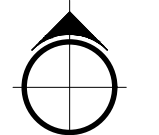
b) ÚDAJE O VYDÁNÍ:
DATUM NABÝTÍ ÚČINNOSTI:

c) ÚDAJE O OPRAVNĚNÉ OSOBĚ POŘIZOVATELE:
JMÉNO A PŘÍJMENÍ: Ing. Anna Mašková
FUNKCE: vedoucí odboru stavebního a dopravního MÚ Blovic
PODPIS A OTISK ÚŘEDNÍHO RAŽÍTKA:
.....

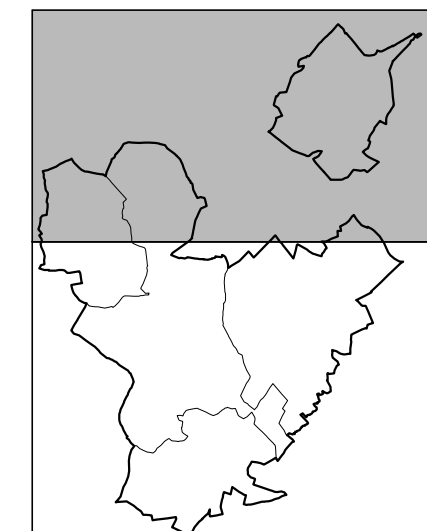
**OBEC
LETINY
KRAJ PLZEŇSKÝ
OKRES PLZEŇ-JIH**

**I.
ÚZEMNÍ PLÁN LETINY
ZMĚNA č.1**

(B) GRAFICKÁ ČÁST



**ZÁKLADNÍ ČLENĚNÍ ÚZEMÍ
1 : 5 000**



LEGENDA:

	HRANICE ŘEŠENÉHO ÚZEMÍ
	HRANICE ZASTAVĚNÉHO ÚZEMÍ K 04/2021
	HRANICE ZASTAVĚNÉHO ÚZEMÍ - ZMĚNOU č.1 ZRUŠENO
	ZASTAVITELNÉ PLOCHY - ZMĚNOU č.1 VYMEZENO
	ZASTAVITELNÉ PLOCHY - ZMĚNOU č.1 ZRUŠENO
	PLOCHY PŘESTAVBY - ZMĚNOU č.1 ZRUŠENO
	PLOCHY ÚZEMNÍCH REZERV - ZMĚNOU č.1 VYMEZENO
	PLOCHY ÚZEMNÍCH REZERV - ZMĚNOU č.1 ZRUŠENO

ZASTAVITELNÉ PLOCHY A PLOCHY ÚZEMNÍCH REZERV:

K.Ú. BZJ, ČÁST BZJ:
B-22 (Bc)
B-23 (Bc)
B-26 (NVP)

K.Ú. CHOČENICKÝ ÚJEZD, ČÁST CHOČENICKÝ ÚJEZD:
CHU-23a (Bc)
CHU-23b (Bc)
CHU-23c (Bc)
CHU-23d (Bc)
CHU-27 (NVP)
CHU-27 (NVP)
CHU-29 (Bc)

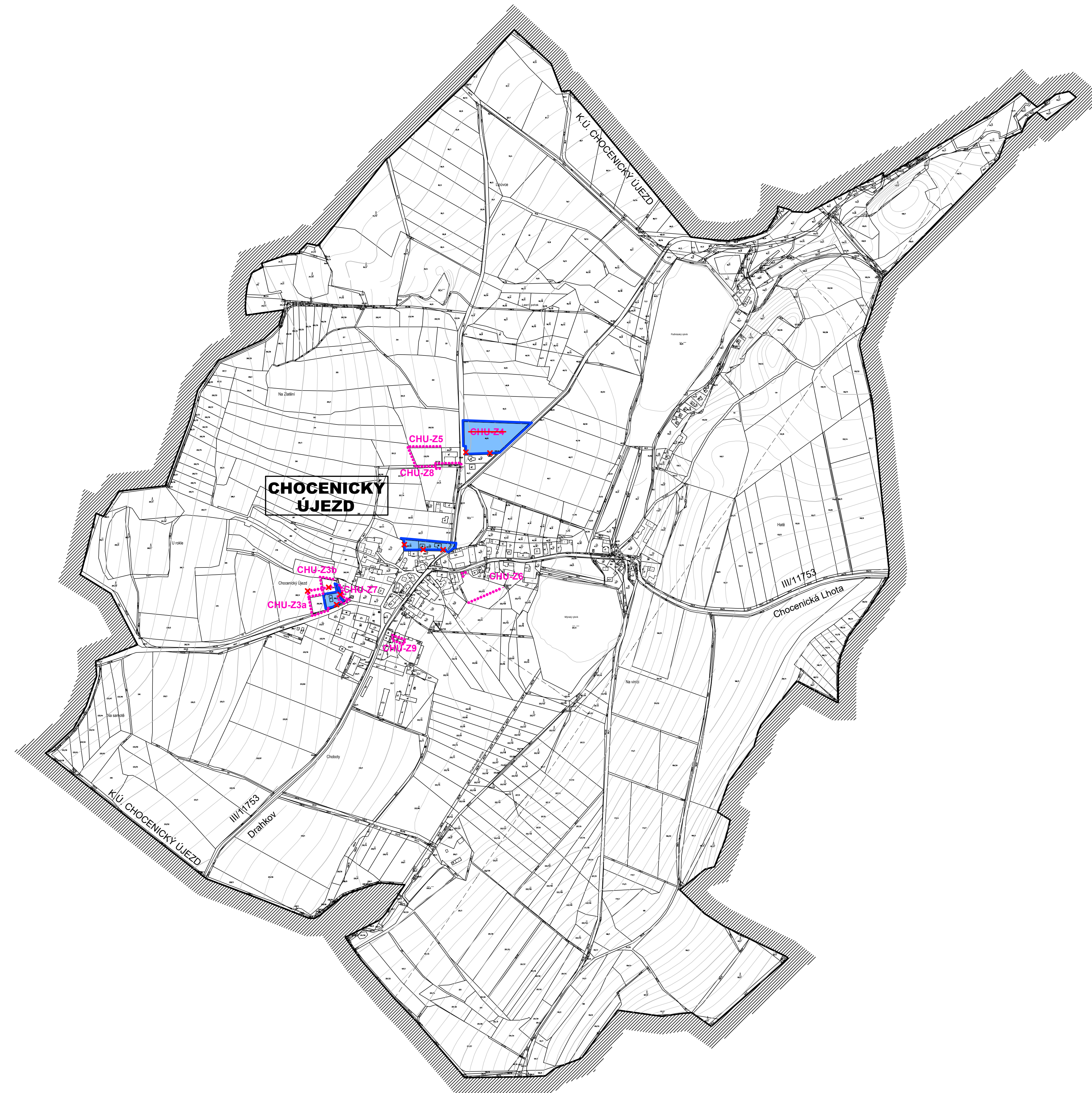
K.Ú. LETINY, ČÁST LETINY:
L-22 (Bc)
L-23 (Bc)
L-21a (T)
L-21b (T)

K.Ú. SVÁRKOV, ČÁST SVÁRKOV:
S-22 (Bc)
S-23 (T)

K.Ú. KBELNICE U LETIN, ČÁST KBELNICE:
K-02 (T)
K-02 (Bc)
K-03 (Bc)

PLOCHY S ROZDÍLNÝM ZPŮSOBEM VYUŽITÍ:

Bc - PLOCHY BYDLENÍ (včetně domovních)
Bc - PLOCHY SMÍŠENÉ OSYTNÉ (včetně)
Bc - PLOCHY SMÍŠENÉ OSYTNÉ (včetně)
VP - PLOCHY VEŘEJNÝCH PROSTRANSTVÍ
NVP - PLOCHY NEVEŘEJNÝCH PROSTRANSTVÍ
TI - PLOCHY TECHNICKÉ INFRASTRUKTURY



OBJEDNATEL: OBEC LETINY, LETINY č.20, 336 01 BLOVICE
PORÍZOVATEL: MÚ BLOVICE, ÚUP, MASARYKOVŮ NÁM. č.143, 336 01 BLOVICE
ZHOTOVITEL: ARCHITECTONICKÉ STUDIO, Ing. arch. Jaroslava LEXOVA
KLATOVSKÁ TŘ. č.16, 301 00 PLZEŇ
PROJEKTANT: Ing. arch. Jaroslava LEXOVA
DIGITALIZACE ÚPD: PROJEKČNÍ KANCELÁŘ, Ing. Tomáš KRIVÁNEC
JIRÁSKOVO NÁMĚSTÍ 676/33, 328 00 PLZEŇ
DATUM: 12/2021