


















Legenda

Hranice území

-  hranice území ve správě ORP
-  hranice obce
-  hranice zastavěného území obce
-  hranice zastavitelné plochy





Dopravní infrastruktura

-  silnice I. třídy - stav
-  silnice I. třídy - návrh
-  silnice I. třídy - záměr
-  silnice II. třídy - stav
-  silnice II. třídy - návrh
-  silnice II. třídy - záměr
-  silnice III. třídy - stav
-  silnice III. třídy - návrh
-  silnice III. třídy - záměr
-  železniční trať celostátní - stav
-  železniční trať celostátní - návrh
-  železniční trať regionální - stav
-  železniční trať regionální - záměr







Technická infrastruktura

-  hlavní stoka kanalizace
-  stoka splaškové kanalizace - stav
-  stoka splaškové kanalizace - návrh
-  stoka dešťové kanalizace
-  stoka jednotné kanalizace - stav
-  stoka jednotné kanalizace - návrh
-  kanalizační stoka nerozlišeno
-  dálkový vodovodní řad - stav
-  dálkový vodovodní řad - návrh
-  hlavní řad
-  vodovodní řad nerozlišeno
-  venkovní vedení elektrické sítě ZVN 400 a více kv - stav
-  venkovní vedení elektrické sítě ZVN 400 a více kv - návrh
-  venkovní vedení elektrické sítě ZVN 400 a více kv - záměr
-  venkovní vedení elektrické sítě VVN 220 kv - stav
-  venkovní vedení elektrické sítě VVN 110 kv - stav
-  venkovní vedení elektrické sítě VVN 110 kv - návrh
-  plynovod VVTL vnitrostátní - stav
-  plynovod VTL vnitrostátní - stav
-  plynovod VTL vnitrostátní - návrh




Životní prostředí

-  útvar povrchových vod tekoucích
-  vodní nádrž
-  záplavové území s periodicitou 100 let
-  CHOPAV
-  zranitelná oblast
-  les
-  přírodní park
-  Natura 2000 - EVL
-  ÚSES, interakční prvek plošný
-  ÚSES, NBC - stav
-  ÚSES, NBC - návrh
-  ÚSES, NBK - stav
-  ÚSES, NBK - návrh
-  ÚSES, RBC - stav
-  ÚSES, RBC - návrh
-  ÚSES, RBK - stav
-  ÚSES, RBK - návrh
-  ÚSES, LBC - stav
-  ÚSES, LBC - návrh
-  ÚSES, LBK - stav
-  ÚSES, LBK - návrh

Problémové jevy

-  1 Hlavní urbanistické závady
-  2 Dopravní a hygienické závady
-  3 Vzájemné střety záměrů na provedení změn v území
-  4 Střety záměrů na provedení změn v území s limity využití území
-  5 Ohrožení území povodněmi a jinými rizikovými přírodními jevy
-  6 Ostatní závady v území hlavně v širší návaznosti na své okolí

způsob řešení

-  1 Zaneseno v platné ÚPD
-  2 Zaneseno v připravované ÚPD
-  3 Neřešeno