



















Legenda

Hranice území

-  hranice území ve správě ORP
-  hranice obce
-  hranice zastavitelné plochy
-  hranice zastavěného území obce




Základní funkční plochy

-  plocha veřejných prostranství - stav
-  plocha veřejných prostranství - návrh
-  plocha vodní a vodohospodářská - stav
-  plocha vodní a vodohospodářská - návrh
-  plocha vodní a vodohospodářská - rezerva
-  vodní plocha/tok - stav
-  vodní plocha/tok - návrh
-  vodohospodářská plocha - rezerva
-  plocha sídelní zeleně - stav
-  plocha sídelní zeleně - návrh
-  plocha sídelní zeleně - rezerva
-  park, historická zahrada - stav
-  park, historická zahrada - návrh
-  park, historická zahrada - rezerva









Životní prostředí

-  památný strom, skupina stromů, stromořadí
-  památný strom, skupina stromů, stromořadí
-  území se zvýšenou ochranou krajinného rázu
-  plocha lesa hospodářského - stav
-  plocha lesa hospodářského - návrh
-  plocha lesa ochranného
-  plocha lesa zvláštního určení
-  typický krajinný celek
-  přírodní park
-  Natura 2000 EVL
-  útvar povrchových vod tekoucích
-  vodní nádrž
-  odvodnění
-  1. bonitní třída
-  2. bonitní třída
-  interakční prvek plošný - stav
-  interakční prvek plošný - návrh
-  ÚSES, NBC - stav
-  ÚSES, NBC - návrh
-  ÚSES, NBK - stav
-  ÚSES, NBK - návrh
-  ÚSES, RBC - stav
-  ÚSES, RBC - návrh
-  ÚSES, RBK - stav
-  ÚSES, RBK - návrh
-  ÚSES, LBC - stav
-  ÚSES, LBC - návrh
-  ÚSES, LBK - stav
-  ÚSES, LBK - návrh











Dopravní infrastruktura

-  silnice II. třídy
-  silnice III. třídy
-  silnice I. třídy - stav
-  silnice I. třídy - návrh
-  silnice I. třídy - záměr
-  železniční trať celostátní - stav
-  železniční trať celostátní - návrh
-  železniční trať regionální - stav
-  železniční trať regionální - záměr
-  stezka pro pěší
-  cyklistická stezka - stav
-  cyklistická stezka - návrh

Civilizační hodnoty

-  místo významné události
-  rekreační oblast
-  místo vyhlídky
-  centra osídlení
-  vybraná kulturní zařízení
-  vybraná školská zařízení
-  vybraná sociální zařízení
-  vybraná zdravotnická zařízení

Architektonické a urbanistické hodnoty

-  nemovitá národní kulturní památka
-  nemovitá kulturní památka
-  vesnická památková rezervace
-  městská památková zóna
-  vesnická památková zóna
-  architektonicky významný objekt - soubor
-  historicky významná stavba, soubor
-  dominanta kulturně historická
-  region lidové architektury
-  archeologické naleziště