ZÁZNAM O ÚČINNOSTI ÚZEMNÍHO PLÁNU LETINY

a) SPRÁVNÍ ORGÁN, KTERÝ ÚZEMNÍ PLÁN LETINY VYDAL:
ZASTUPITELSTVO OBCE LETINY

b) ÚDAJE O VYDÁNÍ:
ČÍSLO JEDNACÍ: .....
DATUM VYDÁNÍ: .....
DATUM NABYTÍ ÚČINNOSTI: .....

c) ÚDAJE O OPRÁVNĚNÉ OSOBĚ POŘIZOVATELE:
JMÉNO A PŘÍJMENÍ: **Ing. Anna MAŠKOVÁ**
FUNKCE: **vedoucí odboru stavebního a dopravního MěÚ Blovice**
PODPIS A OTISK ÚŘEDNÍHO RAZÍTKA:

.....

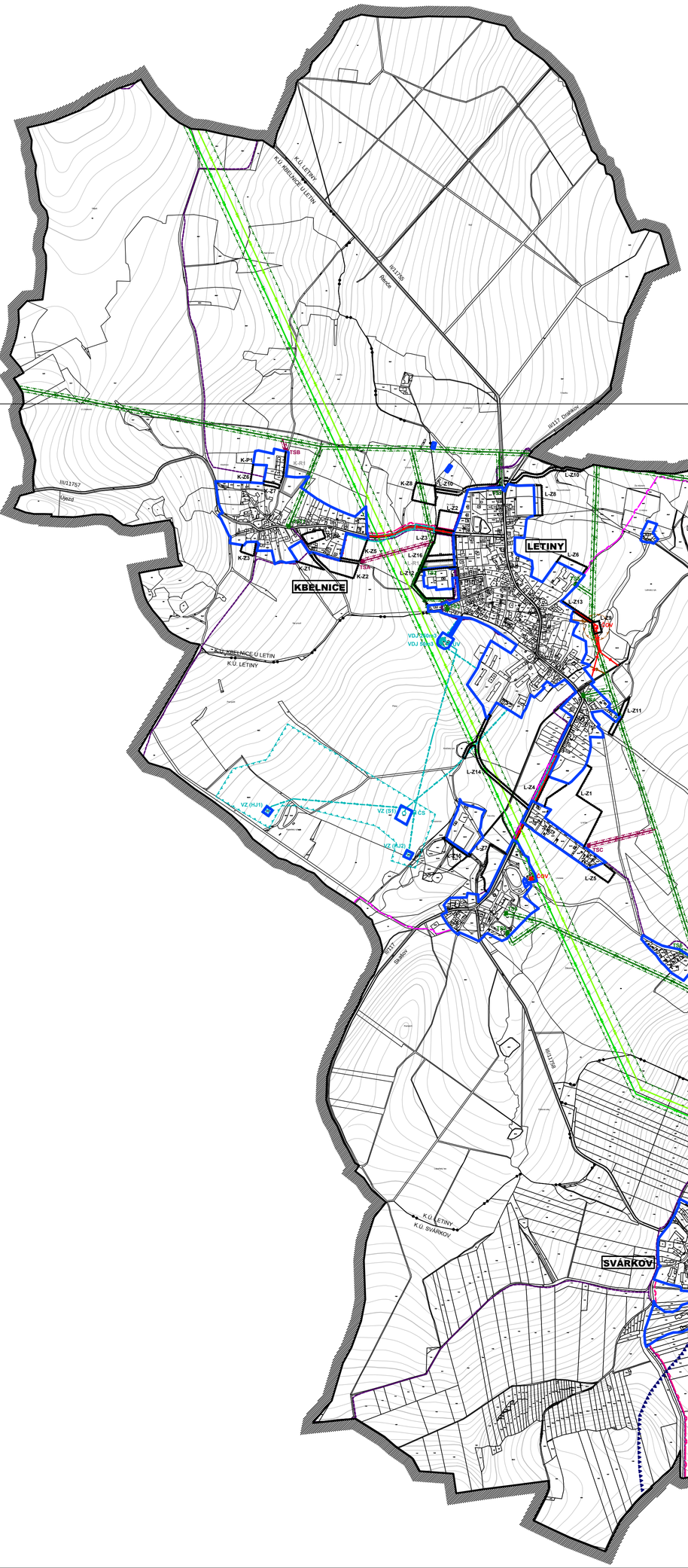



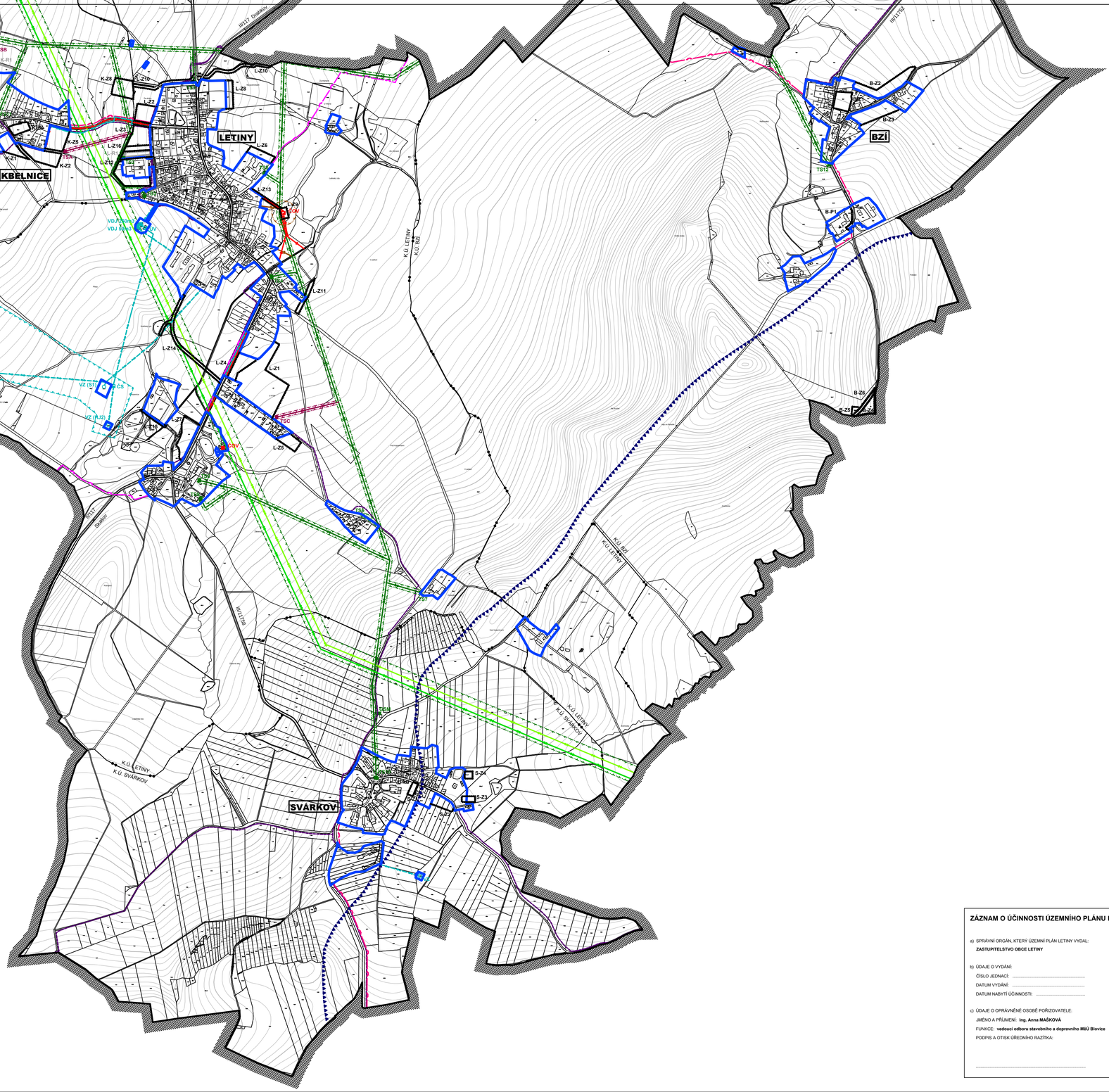

OBEC

LETINY

KRAJ PLZEŇSKÝ

OKRES PLZEŇ-JIH

I.
ÚZEMNÍ PLÁN LETINY

Ⓑ GRAFICKÁ ČÁST

HLAVNÍ VÝKRES

TECHNICKÁ INFRASTRUKTURA

1 : 5 000

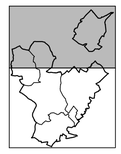

LEGENDA:

	DEŠŤOVÁ KANALIZACE
	SPLAŠKOVÁ KANALIZACE
	ZÁSOBOVÁNÍ PITNOU VODOU
	VENKOVNÍ VEDENÍ VVN 220 kV
	VENKOVNÍ VEDENÍ VVN 110 kV
	VENKOVNÍ VEDENÍ VN 22 kV
	SDĚLOVACÍ KABELOVÉ VEDENÍ
	VTL PLYNOVOD
	STL PLYNOVOD
ČOV	ČISTÍRNA ODPADNÍCH VOD
VDJ	VODOJEM
VZ	VODNÍ ZDROJ
ÚV	ÚPRAVNA VODY
ČS	ČERPACÍ STANICE
TS2	TRANSFORMAČNÍ STANICE 22/0,4 kV
TSA	VYSÍLAČ MOBILNÍHO OPERÁTORA
GSM	PHO VODNÍHO ZDROJE ŘEKY ÚSLAVY III. STUPNĚ
	PHO ZDROJE PITNÉ VODY I. STUPNĚ
	PHO ZDROJE PITNÉ VODY II. STUPNĚ
	OCHRANNÉ PÁSMO ČOV
	OCHRANNÉ PÁSMO VN 22kV
	BEZPEČNOSTNÍ PÁSMO VTL PLYNOVODU
	HRANICE ŘEŠENÉHO ÚZEMÍ
	ZASTAVĚNÉ ÚZEMÍ K 07/2010
Z-Z1	ZASTAVITELNÉ PLOCHY
Z-P1	PLOCHY PŘESTAVBY
Z-R1	PLOCHY ÚZEMNÍCH REZERV

ZASTAVITELNÉ PLOCHY (KORIDORY) A PLOCHY ÚZEMNÍCH REZERV:

K.Ú. LETINY, ČÁST LETINY:
L-Z1 (Bsc)
L-Z2 (Bsc)
L-Z3 (Bsc)
L-Z4 (SOv)
L-Z5 (Ru)
L-Z6 (OVv)
L-Z7 (OVv)
L-Z8 (OVv)
L-Z9 (TI)
L-Z10 (TI)
L-Z11 (TI)
L-Z12 (VSvv)
L-Z13 (VP)
L-Z14 (VP)
L-Z15 (VP)
L-Z16 (Z)
L-R1 (VSvv)
L-R2 (Dk)

K.Ú. KBELNICE, ČÁST KBELNICE:
K-Z1 (Bsc)
K-Z2 (Bsc)
K-Z3 (Bsc)
K-Z4 (SOv)
K-Z5 (SOv)
K-Z6 (VSvv)
K-Z7 (VP)
K-Z8 (TI)
K-P1 (VSvv)
K-R1 (VSvv)

K.Ú. BZÍ, ČÁST BZÍ:
B-Z1 (Bsc)
B-Z2 (Bsc)
B-Z3 (SOv)
B-Z4 (SOv)
B-Z5 (OVv)
B-Z6 (VP)
B-P1 (SOv)

K.Ú. SVÁRKOV, ČÁST SVÁRKOV:
S-Z1 (SOv)
S-Z2 (SOv)
S-Z3 (VSv)
S-Z4 (VSv)

K.Ú. CHOCENICKÝ ÚJEZD, ČÁST CHOCENICKÝ ÚJEZD:
CHU-Z1 (Bsc)
CHU-Z2 (Bsc)
CHU-Z3 (Bsc)
CHU-Z4 (SOv)
CHU-R1 (SOv)

PLOCHY S ROZDÍLNÝM ZPŮSOBEM VYUŽITÍ:

Dk - DOPRAVNÍ INFRASTRUKTURA SILNIČNÍ (SILNICE II. A III. TŘÍDY)
Bsc - PLOCHY BYDLENÍ (V RODINNÝCH DOMECH)
SOv - PLOCHY SMÍŠENÉ OBYTNÉ (VENKOVSKÉ)
Ru - PLOCHY REKREACE (INDIVIDUALNÍ ROZSAHOVÉHO TYPU)
VSvv - PLOCHY VÝROBY A SKLADOVÁNÍ (DROBNÁ VÝROBA)
VSv - PLOCHY VÝROBY A SKLADOVÁNÍ (ZEMĚDĚLSKÁ VÝROBA)
VP - PLOCHY VEŘEJNÝCH PROSTRANSTVÍ
TI - PLOCHY TECHNICKÉ INFRASTRUKTURY
Zr - PLOCHY ZELENĚ (VEŘEJNÉ, NA VEŘEJNÉM PROSTRANSTVÍ)
OVv - PLOCHY OBČANSKÉHO VYBAVENÍ (VEŘEJNÁ INFRASTRUKTURA)
OVv - PLOCHY OBČANSKÉHO VYBAVENÍ (KOMERČNÍ ZAŘÍZENÍ MALÁ A STŘEDNÍ)
OVv - PLOCHY OBČANSKÉHO VYBAVENÍ (TĚLOVÝCHOVNÁ A SPORTOVNÍ ZAŘÍZENÍ)

OBJEDNATEL:	OBEC LETINY, LETINY č.20, 336 01 BLOVICE
POŘIZOVATEL:	MěÚ BLOVICE, ÚŘP, MASARYKOVO NÁM. č.143, 336 01 BLOVICE
ZHOTOVITEL:	ARCHITEKTONICKÉ STUDIO, Ing. arch. Jaroslava LEXOVÁ KLATOVSKÁ TŘ. č.16, 301 00 PLZEŇ
PROJEKTANT:	Ing. LBTI. (elektro), Ing. KOREC‹T (plyn), Ing. CHVÁTAL (vodovod a kanalizace)
DIGITALIZACE ÚPD:	PROJEKČNÍ KANCELÁŘ, Ing. Tomaš KŘIVANEC JIRÁSKOVO NÁMĚSTÍ 678/33, 326 00 PLZEŇ
DATUM:	12/2012

OBEC
LETINY
KRAJ PLZEŇSKÝ
OKRES PLZEŇ-JIH
I.
ÚZEMNÍ PLÁN LETINY
Ⓑ GRAFICKÁ ČÁST
HLAVNÍ VÝKRES
TECHNICKÁ INFRASTRUKTURA
1 : 5 000

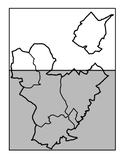

LEGENDA:
ZASTAVITELNÉ PLOCHY (KORIDORY) A PLOCHY ÚZEMNÍCH REZERV:
K.Ú. LETINY, ČÁST LETINY:
L-Z1 (Bsc)
L-Z2 (Bsc)
L-Z3 (Bsc)
L-Z4 (SOv)
L-Z5 (Ru)
L-Z6 (OVv)
L-Z7 (OVv)
L-Z8 (OVv)
L-Z9 (TI)
L-Z10 (TI)
L-Z11 (TI)
L-Z12 (VSvv)
L-Z13 (VP)
L-Z14 (VP)
L-Z15 (VP)
L-Z16 (Z)
L-R1 (VSvv)
L-R2 (Dk)
K.Ú. KBELNICE, ČÁST KBELNICE:
K-Z1 (Bsc)
K-Z2 (Bsc)
K-Z3 (Bsc)
K-Z4 (SOv)
K-Z5 (SOv)
K-Z6 (VSvv)
K-Z7 (VP)
K-Z8 (TI)
K-P1 (VSvv)
K-R1 (VSvv)
K.Ú. BZÍ, ČÁST BZÍ:
B-Z1 (Bsc)
B-Z2 (Bsc)
B-Z3 (SOv)
B-Z4 (SOv)
B-Z5 (OVv)
B-Z6 (VP)
B-P1 (SOv)
K.Ú. SVÁRKOV, ČÁST SVÁRKOV:
S-Z1 (SOv)
S-Z2 (SOv)
S-Z3 (VSv)
S-Z4 (VSv)
K.Ú. CHOCENICKÝ ÚJEZD, ČÁST CHOCENICKÝ ÚJEZD:
CHU-Z1 (Bsc)
CHU-Z2 (Bsc)
CHU-Z3 (Bsc)
CHU-Z4 (SOv)
CHU-R1 (SOv)
PLOCHY S ROZDÍLNÝM ZPŮSOBEM VYUŽITÍ:
Dk - DOPRAVNÍ INFRASTRUKTURA SILNIČNÍ (SILNICE II. A III. TŘÍDY)
Bsc - PLOCHY BYDLENÍ (V RODINNÝCH DOMECH)
SOv - PLOCHY SMÍŠENÉ OBYTNÉ (VENKOVSKÉ)
Ru - PLOCHY REKREACE (INDIVIDUALNÍ ROZSAHOVÉHO TYPU)
VSvv - PLOCHY VÝROBY A SKLADOVÁNÍ (DROBNÁ VÝROBA)
VSv - PLOCHY VÝROBY A SKLADOVÁNÍ (ZEMĚDĚLSKÁ VÝROBA)
VP - PLOCHY VEŘEJNÝCH PROSTRANSTVÍ
TI - PLOCHY TECHNICKÉ INFRASTRUKTURY
Zr - PLOCHY ZELENĚ (VEŘEJNÉ, NA VEŘEJNÉM PROSTRANSTVÍ)
OVv - PLOCHY OBČANSKÉHO VYBAVENÍ (VEŘEJNÁ INFRASTRUKTURA)
OVv - PLOCHY OBČANSKÉHO VYBAVENÍ (KOMERČNÍ ZAŘÍZENÍ MALÁ A STŘEDNÍ)
OVv - PLOCHY OBČANSKÉHO VYBAVENÍ (TĚLOVÝCHOVNÁ A SPORTOVNÍ ZAŘÍZENÍ)

ZÁZNAM O ÚČINNOSTI ÚZEMNÍHO PLÁNU LETINY

a) SPRÁVNÍ ORGÁN, KTERÝ ÚZEMNÍ PLÁN LETINY VYDAL:
ZASTUPITELSTVO OBCE LETINY

b) ÚDAJE O VYDÁNÍ:
ČÍSLO JEDNACÍ: .....
DATUM VYDÁNÍ: .....
DATUM NABYTÍ ÚČINNOSTI: .....

c) ÚDAJE O OPRÁVNĚNÉ OSOBĚ POŘIZOVATELE:
JMÉNO A PŘÍJMENÍ: Ing. Anna MAŠKOVÁ
FUNKCE: vedoucí odboru stavebního a dopravního MěÚ Blovice
PODPIS A OTISK ÚŘEDNÍHO RAZÍTKA:

.....

OBJEDNATEL: OBEC LETINY, LETINY č.20, 336 01 BLOVICE
POŘIZOVATEL: MěÚ BLOVICE, ÚŘP, MASARYKOVO NÁM. č.143, 336 01 BLOVICE
ZHOTOVITEL: ARCHITEKTONICKÉ STUDIO, Ing. arch. Jaroslava LEXOVÁ KLATOVSKÁ TŘ. č.16, 301 00 PLZEŇ
PROJEKTANT: Ing. LBTI. (elektro), Ing. KOREC‹T (plyn), Ing. CHVÁTAL (vodovod a kanalizace)
DIGITALIZACE ÚPD: PROJEKČNÍ KANCELÁŘ, Ing. Tomaš KŘIVANEC JIRÁSKOVO NÁMĚSTÍ 678/33, 326 00 PLZEŇ
DATUM: 12/2012